

FOCOS DE CALOR EN EL NORTE AMAZÓNICO DE BOLIVIA

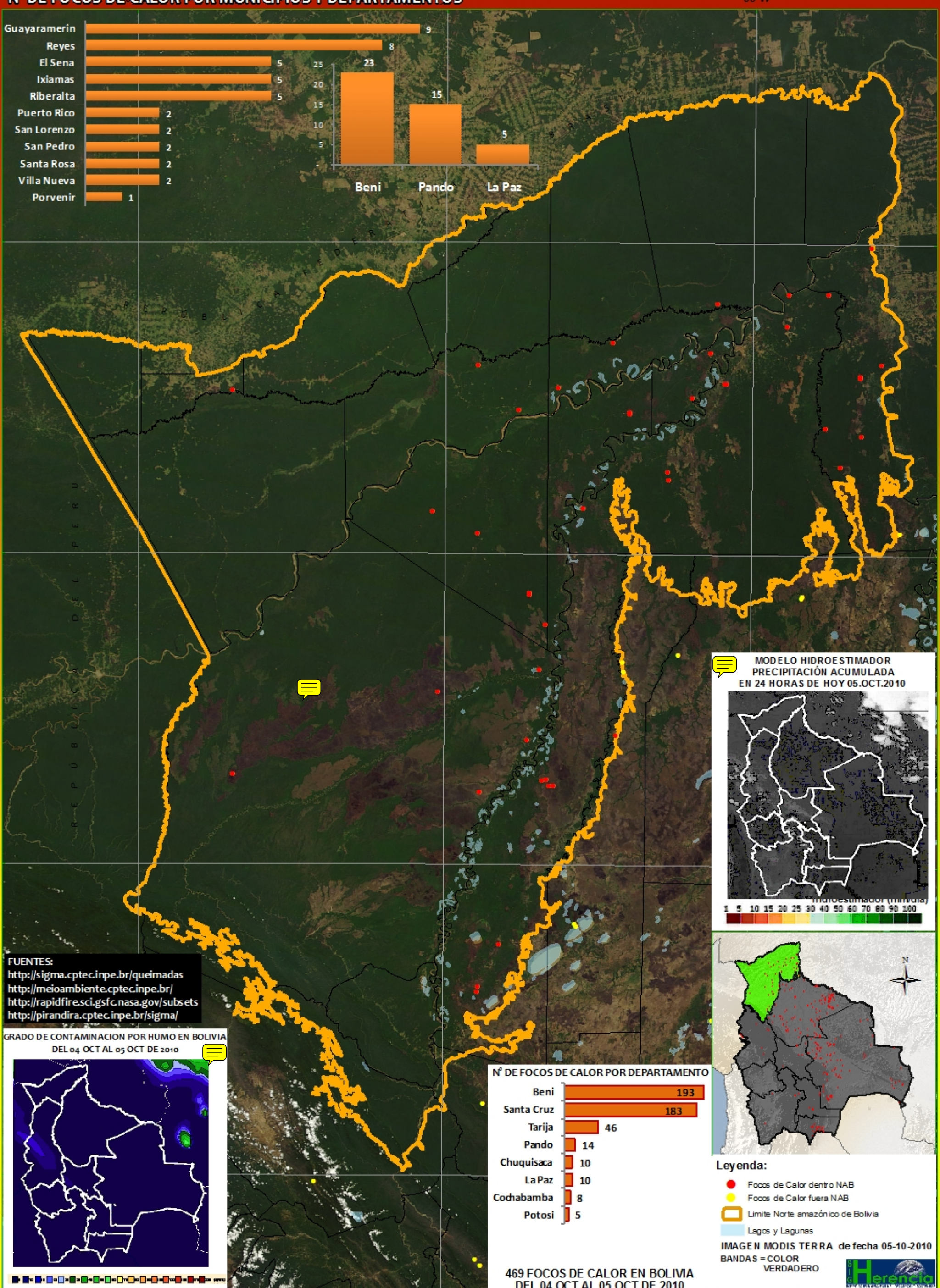
ELABORADO POR EL DEPARTAMENTO DE SIG-HERENCIA

Fueron detectados 43 Focos de Calor en el Norte Amazónico de Bolivia. Del 04 OCT al 05 OCT de 2010

Nº DE FOCOS DE CALOR POR MUNICIPIOS Y DEPARTAMENTOS

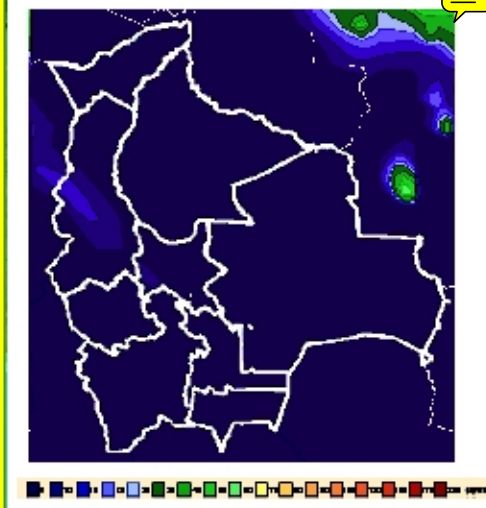
Guayaramerín	9
Reyes	8
El Sena	5
Ixiamas	5
Riberalta	5
Puerto Rico	2
San Lorenzo	2
San Pedro	2
Santa Rosa	2
Villa Nueva	2
Porvenir	1

Beni	23
Pando	15
La Paz	5



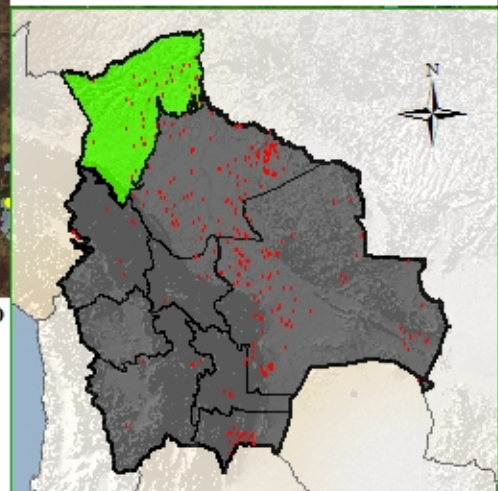
FUENTES:
<http://sigma.cptec.inpe.br/queimadas>
<http://meioambiente.cptec.inpe.br/>
<http://rapidfire.sci.gsfc.nasa.gov/subsets>
<http://pirandira.cptec.inpe.br/sigma/>

GRADO DE CONTAMINACION POR HUMO EN BOLIVIA DEL 04 OCT AL 05 OCT DE 2010



Nº DE FOCOS DE CALOR POR DEPARTAMENTO

Beni	193
Santa Cruz	183
Tarija	46
Pando	14
Chuquisaca	10
La Paz	10
Cochabamba	8
Potosí	5



Leyenda:

- Focos de Calor dentro NAB
- Focos de Calor fuera NAB
- ▭ Límite Norte amazónico de Bolivia
- ▭ Lagos y Lagunas

IMAGEN MODIS TERRA de fecha 05-10-2010
 BANDAS = COLOR VERDADERO

469 FOCOS DE CALOR EN BOLIVIA DEL 04 OCT AL 05 OCT DE 2010